















- Plan de Prévention des Risques inondation du Gier**
-  Zone bleue : constructible sous conditions
  -  Zone rouge : inconstructible sauf exceptions
  -  Zone rouge hachuré de continuité d'activité : inconstructible sauf exceptions
- Risques mouvements de terrain**
-  cG1 (aléa faible de glissement de terrain) : constructibles sous conditions
  -  cP1 (aléa faible de chute de blocs) : constructible sous conditions
  -  cG2 (aléa moyen de glissement de terrain et coulées de boue) : constructible sous conditions
  -  icG2 (aléa moyen de glissement de terrain et coulée de boue) : inconstructible sauf exceptions
  -  icP2 (aléa moyen de chute de blocs) : inconstructible sauf exceptions
  -  icG3 (aléa fort de glissement de terrain et coulée de boue) : inconstructible sauf exceptions
  -  icP3 (aléa fort de chute de bloc) : inconstructible sauf exceptions
  -  icG4 (aléa très fort de glissement de terrain et coulée de boue) : inconstructible sauf exceptions
- Risques miniers**
-  Aléa faible d'effondrements localisés assemblés sur travaux
  -  Aléa faible d'effondrements localisés sur ouvrages
  -  Aléa faible de tassements sur ouvrages de dépôts miniers



DEPARTEMENT DU RHONE  
COMMUNE DE SAINT-ROMAIN-EN-GIER

**DOCUMENT GRAPHIQUE**  
**Plan des risques**  
**Vue générale**

Echelle : 1/5 000<sup>e</sup>

pièce n°	arrêt	enquête publique	approbation
05.2	27 juin 2023		